

Foto-zoektocht 2026

Zin in een leuke zomeractiviteit? Dan hebben we voor jou deze foto-zoektocht gemaakt.







Het brengt je langs mooie plekjes in Leefdaal en je verkent een aantal van de kapelletjes die je in ons dorp nog vindt.

Wandel **tussen 15 juni en 15 augustus** en zoek onderweg de verschillende foto's.

Je kan deze wegbeschrijving en foto's afdrukken, maar je vindt alle informatie ook op de website van FERM Leefdaal

<https://ferm.leefdaal.be>

Veel wandel- en zoekplezier!

<p>Kapel A</p> 	<p>Kapel B</p> 	<p>Kapel C</p> 
<p>Kapel D</p> 	<p>Kapel E</p> 	<p>Kapel F</p> 

Wandelroute

De totale afstand is ongeveer 6 km, met Gemeenschapscentrum Vlieg-In (Vlieguut 6) als start- en eindpunt.

Je kan de wandeling doen met kinderen, maar een klein stukje is niet geschikt voor een wandelwagen. Niets belet je om de kleinsten dan even op de arm te nemen en verder te gaan.

De zoektocht bestaat uit **2 verschillende opdrachten**: het zoeken van **30 foto's** en het rangschikken van **6 kapelletjes**.

Kijk op voorhand goed naar de foto's zodat je weet waarnaar je op zoek bent.

Safety first:

- Wees voorzichtig!
- Steek veilig over.
- Wandel zo vaak als mogelijk op voetpaden.
- Alle foto's zijn van op de openbare weg genomen. *Tip: kijk ook eens achterom of omhoog!*
- Heb respect voor iedereen en alle eigendommen langs de route.
- Betreed GEEN privé-eigendommen!
- Ferm Leefdaal is niet verantwoordelijk voor eventuele ongevallen tijdens deze zoektocht.

VERTREK: aan de Vlieg-In (ingang bib).

→ Je gaat naar de bocht van de Vlieguit en neemt rechts de Molswegel tot aan het kruispunt van Eksterenberg-Nollekensstraat. Daar zien we het eerste kapelletje.

Kapelletje = letter

De Eksterenbergkapel is toegewijd aan Onze-Lieve-Vrouw en werd gebouwd in 1954. Dat was een mariaal jaar en ook de reden voor de oprichting van meerdere kapelletjes in Leeftaal. Je zal dat jaartal nog tegenkomen op deze wandeling. De kleine niskapel in rode sierbaksteen werd opgetrokken door de familie Overloop. Net zoals de meeste kapellen die we tegenkomen, kan deze Eksterenbergkapel wel wat onderhoud gebruiken.

→ We gaan rechtdoor op de Nollekensstraat tot aan de Bronstraat. Hier ga je rechts tot aan de Dorpstraat.

Kijk onderweg goed rond. En (hopelijk) vind je al **drie foto's**. Tip: kijk ook eens achterom ...

LET OP: de volgorde waarin je de nummers van de foto's noteert moet overeenstemmen met de volgorde waarin ze op de route liggen.

1 = Foto

2 = Foto

3 = Foto

→ We slaan links af en blijven op het voetpad tot je aan het zebrapad de Dorpstraat kan oversteken naar de Lange Gracht. Je volgt deze straat over de Voer en voorbij de huizen tot je rechts een veldweg ziet. Je volgt die tot aan de Blankaart.

Op dit traject ontdek je **twee foto's**. Tip: kijk ook eens omhoog ...

4 = Foto

5 = Foto

→ We volgen de Blankaart naar links en proberen op het voetpad te blijven. Je stapt tot aan de splitsing met de Theo Wautersstraat.

Kapelletje = letter

Aan de overkant van huisnummer 47 stond vroeger de Blankaartkapel (spijtig genoeg verdween deze kapel enkele jaren geleden bij de bouw van een huis). Ook dit bouwwerkje dateerde van 1954, het mariaal jaar. Het was een niskapel in rode sierbaksteen, op een smallere bakstenen en een bredere natuurstenen sokkel. Op de bakstenen sokkel stond een kruis in bruine baksteen.

De kapel is dan wel verdwenen, maar heb jij onze **drie foto's** gespot?

6 = Foto

7 = Foto

8 = Foto

→ Aan het kruispunt van de Blankaart neem je rechts de Theo Wautersstraat. Die volg je, tot je aan de Broekstraat komt. Hier ga je weer links tot aan de Mezenstraat.

Kijk goed om je heen, want er zijn **vier foto's** te vinden.

9 = Foto

10 = Foto

11 = Foto

12 = Foto

→ Op het einde van de Broekstraat zie je de kapel al staan. Steek over via het zebrapad naar de hoek van de Mezenstraat en L. Van Buekenhoudtstraat.

Kapelletje = letter

Kapel Onze-Lieve-Vrouw van Troost is een oudere kapel, gebouwd in 1856, volgens de overlevering opgericht door de familie Vanhamme als dank voor de genezing van een zoon die cholera had. Het is een toegankelijke kleine straatkapel, maar in slechte staat. Nochtans werd de kapel in de jaren tachtig van vorige eeuw gerenoveerd door een zoon (en vrienden) van de familie Vermijlen.

→ Volg de Mezenstraat naar boven (richting Tervuursesteenweg) langs het rechervoetpad.

Vergeet niet te kijken naar **twee foto's**!

13 = Foto

14 = Foto

→ Je komt aan de A. Devriesestraat. Hier ga je nog niet in, want 10 meter verder staat opnieuw een kapelletje.

Kapelletje = letter

*Deze kapel is toegewijd aan Onze-Lieve-Vrouw. Over het bouwjaar lopen de meningen uiteen. Volgens sommigen opgericht in 1954 (mariaal jaar!), andere bronnen en **getuigen** spreken van 1959 en 1964.*

“Bij hun 5-jarig bestaan en bij de stichting van een Chiro-meisjesgroep in 1959 plaatsten de Leefdaalse Chirojongens een Mariakapel in een berkenhouten kader op de plaats waar ooit een groot kruis had gestaan (de straat noemde ooit de Kruisstraat).

Hout is vergankelijk en zowat 5 jaar later, in 1964, metste de toenmalige overbuur (Emilius Smets 1887-1973) een bakstenen gebouwtje om het beeld van Maria, de chiro-Burchtgravinne, duurzamer te huisvesten.”

Ook deze kapel kan op dit moment een opknappbeurt gebruiken.

→ Keer nu op je stappen terug en neem toch de Armand Devriesestraat. Je volgt deze straat tot de wijk Schollenberg. Hier ga je rechtdoor, de holle weg in.

Aan de zitbank volg je links de Dokter Tielemansstraat. Je volgt deze bosweg tot aan de Boskee.

*Je kan op dit traject actief op zoek naar wel **vijf foto's**.*

15 = Foto

16 = Foto

17 = Foto

18 = Foto

19 = Foto

→ Let op bij het **oversteken** van de Boskee. Je gaat naar rechts op het voetpad en neemt een beetje verder het kleine weggetje links ('t Boske). De kasteelvijver ligt aan de linkerkant van jou en je stapt op het smalle weggetje tot je aan de Dorpstraat komt. Steek over en volg rechts op het voetpad tot je links van jou de Korbeekstraat hebt.

*Speur naar **drie foto's**.*

20 = Foto

21 = Foto

22 = Foto

→ Stap de Korbeekstraat door tot waar de holle weg begint.

*Onderweg ontdek je **drie foto's**.*

23 = Foto

24 = Foto

25 = Foto

Kapelletje = letter

Ongeveer 50 meter in de holle weg vind je deze keer een goed onderhouden kapel: de kapel van de Korbeekstraat. Ook weer toegewijd aan Onze-Lieve-Vrouw en gebouwd in, jawel, 1954. Voor de bouw van de stenen kapel stond op dezelfde plaats een houten exemplaar. Het is een niskapel gemetseld in rode sierbaksteen. Onderaan de nis zie je een rechthoekige plaat met opschrift “Ave Maria”. Let op het kleurrijke stoeltje dat ernaast staat.

→ Keer terug en stap tot je links de Leefdaalse Heideweg ziet.

Je neemt de Leefdaalse Heideweg en na ongeveer 40 meter ga je rechts een veldweg (Voetweg 55) in. Hier is het moeilijker om met een kinderwagen te wandelen. Op het einde van deze voetweg vind je rechts voetweg 54 (Kerkgat) die overgaat in de Kerkhofstraat. Je stapt tot aan de Neerijsesteenweg.

*Onderweg ontdek je **drie van onze foto's**.*

26 = Foto

27 = Foto

28 = Foto

→ Ga naar links op het voetpad tot je aan een zebepad komt. Steek hier over en stap tot aan de kapel. Rust even uit op het stenen bankje voor de kapel.

*Op ons laatste deel van de wandeling kon je **twee foto's** herkennen.*

29 = Foto

30 = Foto

Kapelletje = letter

Op de hoek van de Neerijsesteenweg en Vlieguit zie je de kapel van Onze-Lieve-Vrouw ter Nood. Het bouwjaar is 1937 en werd door de Leefdaalse Boerinnenbond (nu Ferm Leefdaal) opgericht naar aanleiding van de 25-jarige stichting van de nationale Boerinnenbond. Het is een toegankelijke, rechthoekige kleine wegkapel. Op een altaar, met de tekst “Boerinnengilde Leefdaal 1937” staat een gipsen beeld van Maria met kind, beiden gekroond en in wit en blauw gekleed, met op het voetstuk “O.L.Vrouw-ter-Nood”. Er is een dossier opgestart om deze kapel te restaureren. De gemeente Bertem onderhoudt de omgeving.

Dit is het **einde** van onze wandeling. Via de Vlieguit kom je terug bij het startpunt GC Vlieg-In.

ANTWOORDFORMULIER

We hopen dat je genoten hebt van deze zoektocht. Alle foto's gevonden? Kapelletjes herkend?
Doe dan mee met onze wedstrijd!

We hebben **5 mooie prijzen** voorzien: 1 keer een B-bon van 25 euro; 2 keer een B-bon van 15 euro en 2 keer een B-bon van 10 euro.



Indien je kans wilt maken op een prijs, schrijf dan je antwoorden op dit formulier en steek het **voor 15 augustus 2026 in de brievenbus** bij Ann Lecluse, Vlieguit 16, 3061 Leefdaal of **mail** de oplossingen naar lieve.morris@telenet.be

Denk eraan om je naam en contactgegevens te vermelden (adres, telefoon of mailadres).

De winnaars worden eind augustus persoonlijk verwittigd, maar hou onze sociale media ook goed in de gaten!

Kapelletje = Letter	1 = Foto	2 = Foto	3 = Foto
4 = Foto	5 = Foto	Kapelletje = Letter	6 = Foto
7 = Foto	8 = Foto	9 = Foto	10 = Foto
11 = Foto	12 = Foto	Kapelletje = Letter	13 = Foto
14 = Foto	Kapelletje = Letter	15 = Foto	16 = Foto
17 = Foto	18 = Foto	19 = Foto	20 = Foto
21 = Foto	22 = Foto	23 = Foto	25 = Foto
25 = Foto	Kapelletje = Letter	26 = Foto	27 = Foto
28 = Foto	Foto 29 = Foto	Foto 30 = Foto	Kapelletje = Letter

CONTACTGEGEVENS*

Naam deelnemer:

Postcode:

Als ik win, wil ik gecontacteerd worden via:

Tel/gsm:

E-mail:

* Uw persoonsgegevens worden enkel bewaard en gebruikt om u te kunnen contacteren bij winst.



1



2



3



4



5



6



7



8



9



10



11



12



13



14



15



16



17



18



19



20



21



22



23



24



25



26



27



28



29



30

